

1

¿Qué ha pasado en las cuencas de los ríos Cauca y San Jorge?



27 de agosto/2021: rompimiento del jarillón del río Cauca en Cara de Gato (San Jacinto del Cauca).

02 de marzo/2022: desbordamiento del río Cauca en Cara de Gato, tras sobrepasar el jarillón y generar nuevo rompimiento.

Febrero - Marzo de 2022:



Excesos de lluvia en la cuenca media del río Cauca (sur de Antioquia).



Altos niveles en el río Cauca, cercanos a los máximos históricos (2000-2020).

2

¿Qué ha pasado recientemente (05 - 06 de abril)?



Lluvias débiles dispersas en La Mojana, y de mayor intensidad en el tramo Puerto Valdivia-Nechí, Bajo Nechí, y unas más débiles en el Bajo Magdalena.



Ascenso de niveles del río Cauca (tramo Valdivia-Pinillos) y en las cuencas bajas de los ríos Nechí, San Jorge y Magdalena.



Reporte comunitario



Inundación en las comunidades de Sincelejito y Caracolí (Ayapel) por desbordamiento del caño San Matías, ante



generados por el ingreso de agua del río Cauca a través de Cara de Gato.

Ascenso de niveles en los caños Viloría (Cecilia-Ayapel y El Chupo-San Benito Abad) y Rabón (La Plaza-San Benito Abad).



Lluvias en la comunidad de Caracolí (Ayapel).

3

¿Qué esperamos (06 - 07 de abril)?



Lluvias en los municipios de San Marcos, Guaranda, Majagual, Ayapel, Nechí, Achí y San Jacinto del Cauca, y en el Alto San Jorge, Bajo Nechí y Bajo Cauca.



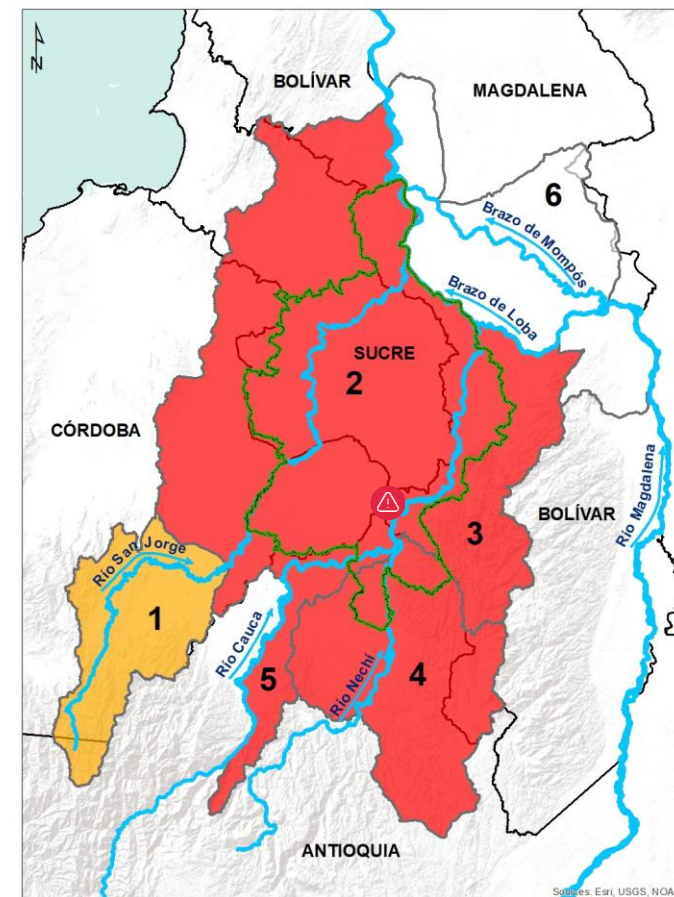
Persistencia de ascenso del río Cauca (tramo Valdivia-Pinillos), en el Bajo Nechí y cuenca del río San Jorge.



Recomendaciones

- Especial atención en puntos históricos de rompimiento del río Cauca entre Nechí y Pinillos, así como en los caños con conexión directa a Cara de Gato (Gil, San Matías y Rabón).

- Estar atentos a la información oficial emitida por los consejos de gestión de riesgo, así como a las alertas emitidas por el CRPA de La Mojana.

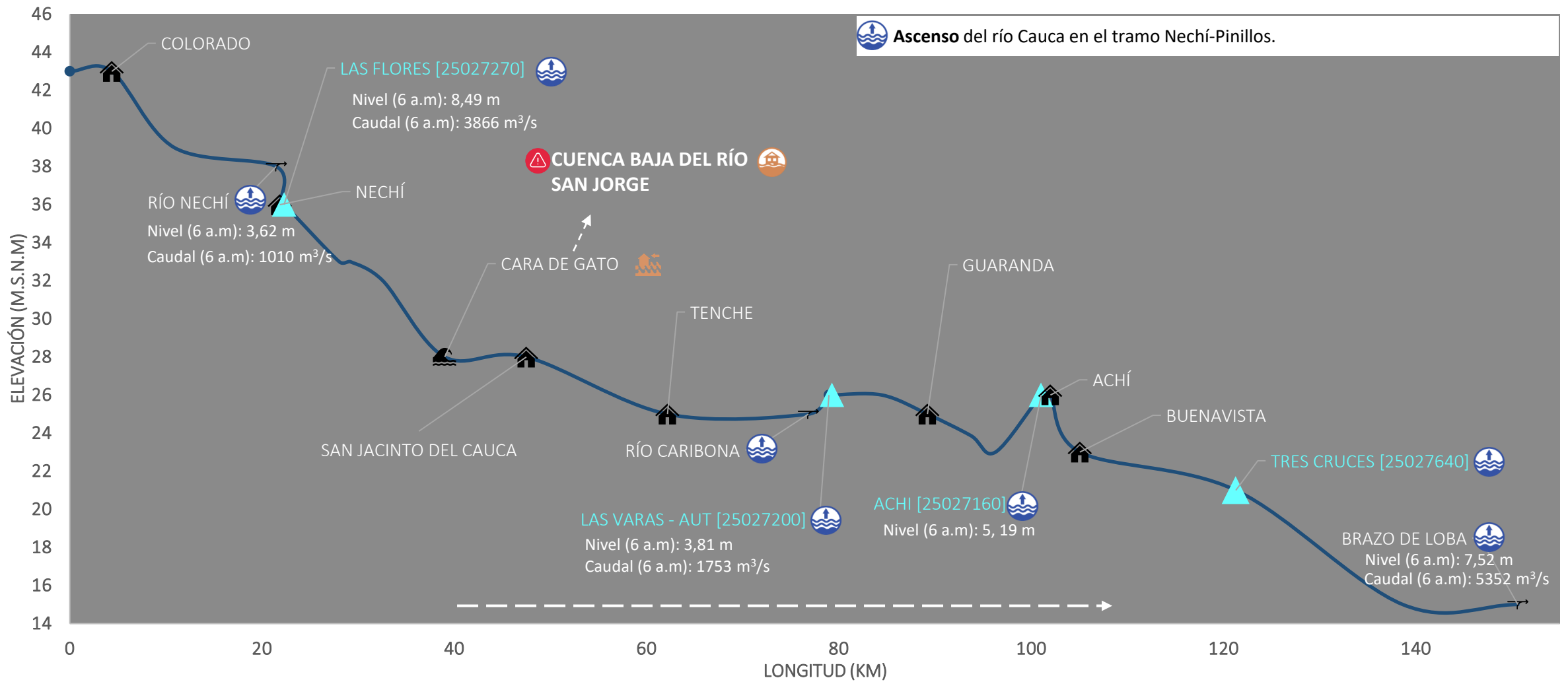


PARA TOMAR ACCIÓN: 2) Bajo San Jorge (caños Gil, San Matías, Rabón y Viloría); 3) Cauca entre Nechí y Pinillos; 4) Bajo Nechí; 5) Cauca (Valdivia-Nechí) y (Puntual) Cara de Gato - San Jacinto del Cauca, en el Bajo Cauca



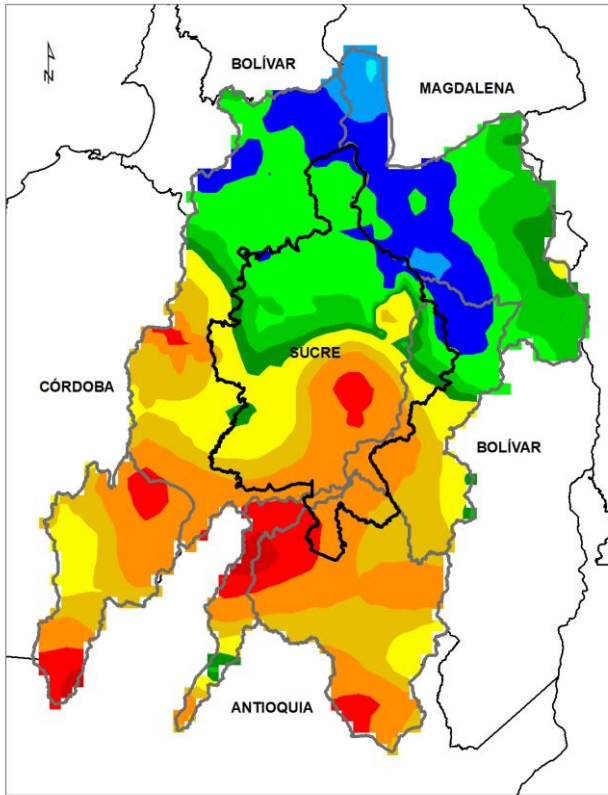
PARA PREPARARSE: 3) Alto San Jorge

III. Condiciones hidrológicas actuales en el río Cauca (tramo Nechí-Pinillos)

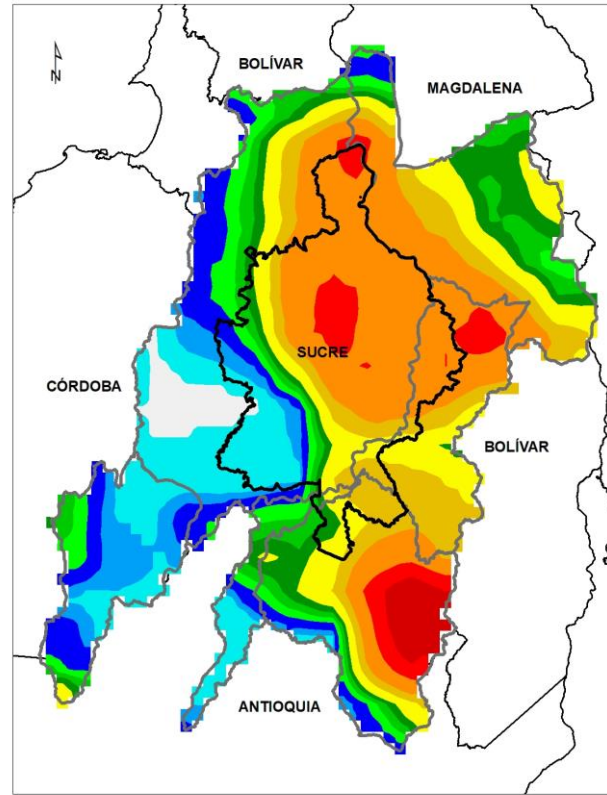


PUNTOS DE INTERÉS RÍO CAUCA (TRAMO NECHÍ-MAGANGUÉ)	ALERTAS HIDROLÓGICAS	CONDICIONES HIDROLÓGICAS	ZONAS DE EMERGENCIA
Estación hidrológica IDEAM	Alerta ROJA Para tomar acción	Niveles en ascenso	Inundación por desbordamiento
Población	Alerta NARANJA Para prepararse	Niveles en descenso	Inundación por rompimiento margen derecha
Rompedero	Alerta AMARILLA Para informarse	Niveles estables	Inundación por rompimiento margen izquierda (Mojana)
Confluencia	Condiciones NORMALES Sin alerta	Tránsito de creciente	

PRONÓSTICO PARA EL 06 DE ABRIL Y 07 DE ABRIL



ACUMULADO DEL 06 AL 07 DE ABRIL



ACUMULADO DEL 07 AL 08 DE ABRIL



- **Noche del 06 de abril y madrugada del 07 de abril:** se tiene posibilidad de lluvias en los municipios de San Marcos, Guaranda, Majagual, Ayapel, Nechí, Achí y San Jacinto del Cauca; y en el Alto San Jorge, Bajo Nechí y Bajo Cauca.
- **Mañana del 07 de abril:** nublado, con posibilidad de lluvias débiles dispersas a primeras horas de la mañana.
- **Tarde del 07 de abril:** parcialmente nublado, sin lluvias.
- **Noche del 07 de abril y madrugada del 08 de abril:** lluvias con en amplios sectores de La Mojana; y las cuencas del Bajo Cauca, Bajo Magdalena y Bajo Nechí.

**Equipo de trabajo Centro regional de Pronóstico
y Alertas Tempranas de LA MOJANA**

Elaborado por:
OLGA LUCÍA PULIDO MÉNDEZ, Hidróloga
RAFAEL ELÍAS MUNDARAY MAGO, Meteorólogo

www.corpomojana.gov.co

Correo Electrónico:
corpomojana@corpomojana.gov.co
Cra. 21 # 21 A – 44 San Marcos - Sucre
Teléfono: (+575) 295 5347

YOLANDA GONZALEZ HERNÁNDEZ,
Directora General IDEAM.
MARTHA CECILIA CADENA,
Jefe Oficina del Servicio de Pronósticos y Alertas
www.ideam.gov.co

Correos electrónicos:
servicio@ideam.gov.co,
alertas@ideam.gov.co

Calle 25 d # 96b - 70, piso 3. Bogotá, D.C.
Teléfono: 307 5625 ext. 1334 - 1336.

LILIANA QUIROZ, Directora General de la Corporación para el Desarrollo Sostenible de La Mojana y el San Jorge-CORPOMOJANA.

RAQUEL GARAVITO, Gerente del Fondo Adaptación

JIMENA PUYANA, Gerente Nacional de Desarrollo Sostenible del PNUD